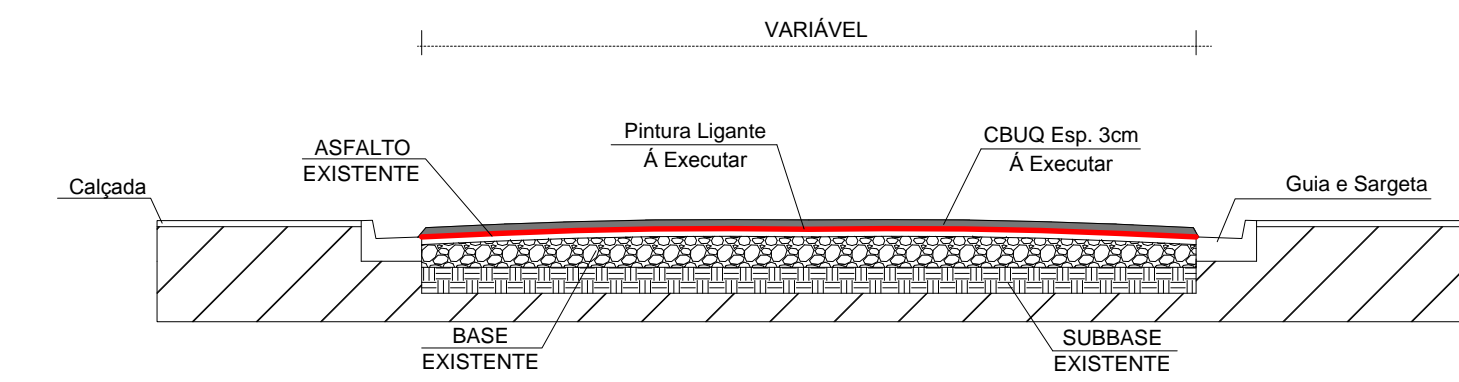
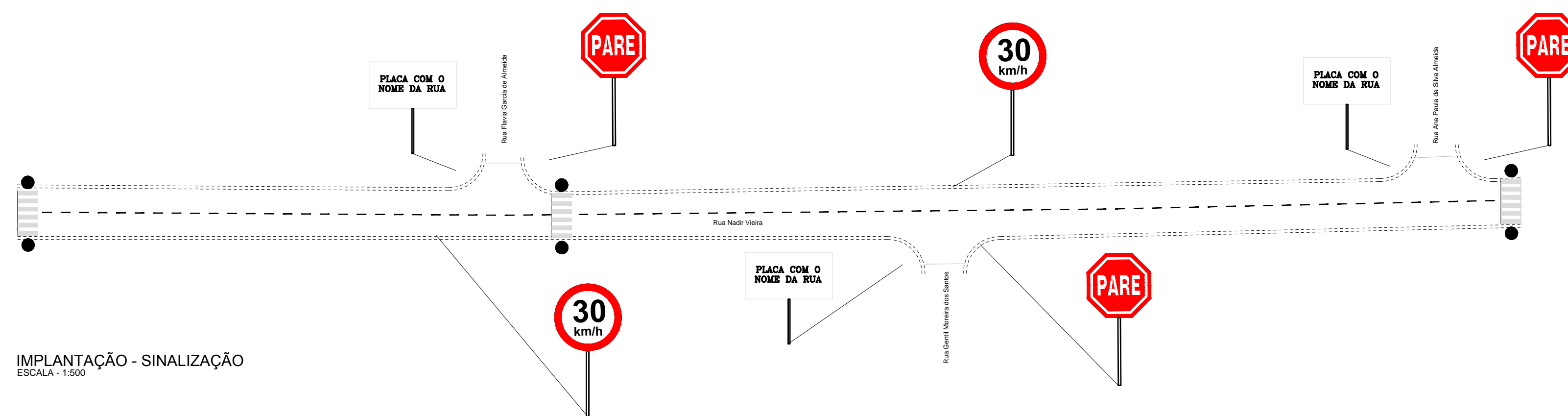


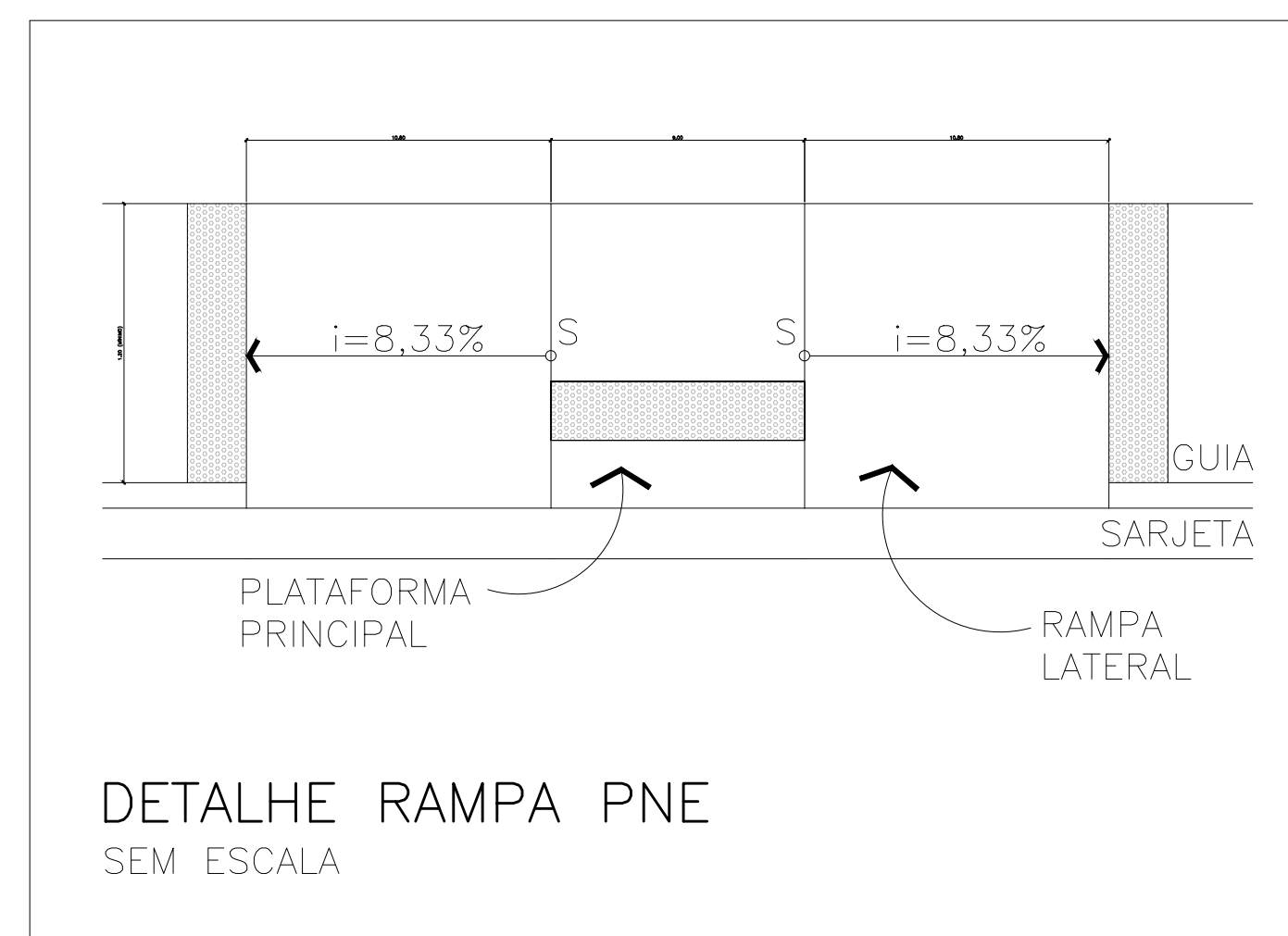
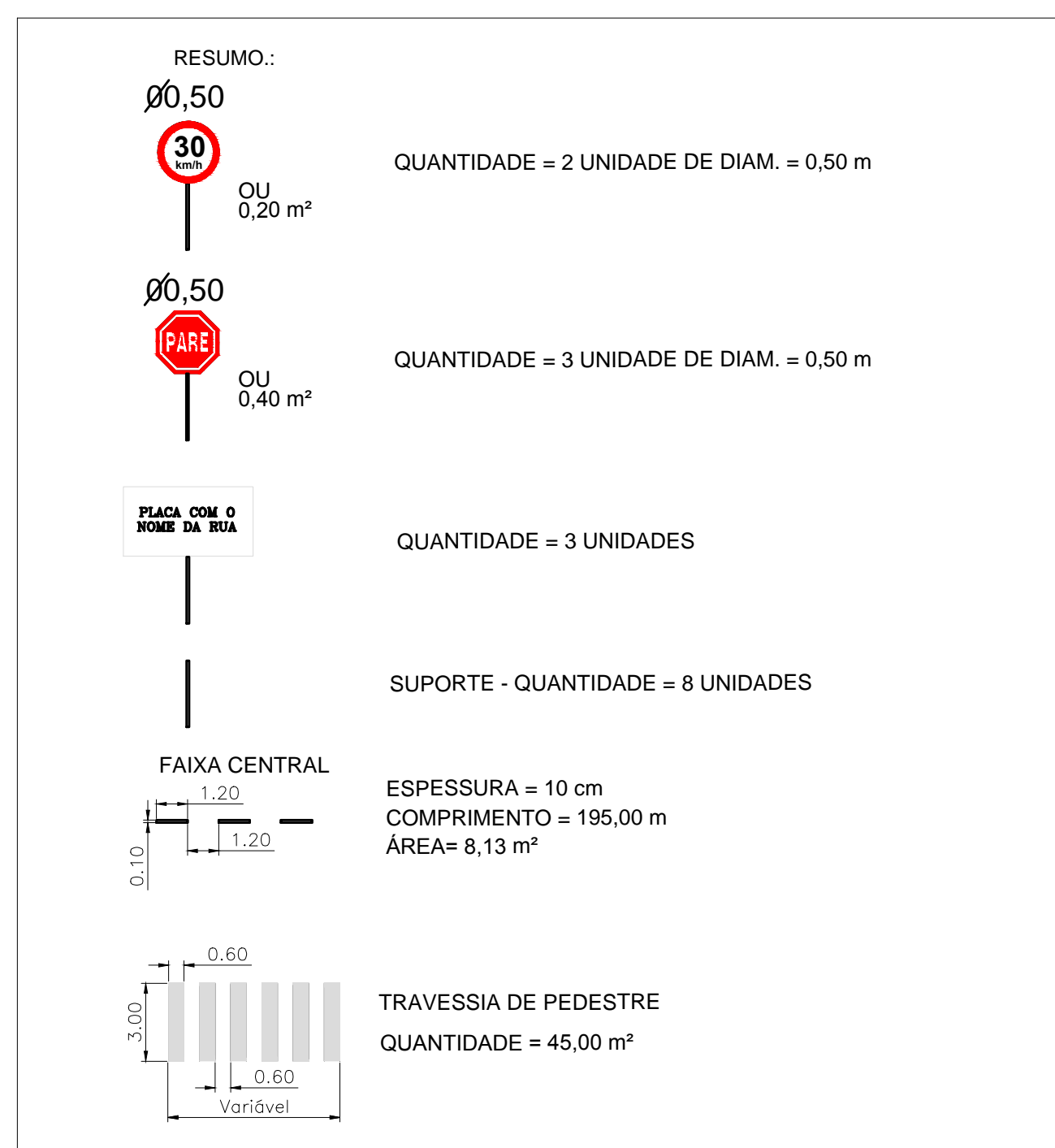
**IMPLANTAÇÃO - RECAPEAMENTO**  
 ESCALA - 1:500  
 ÁREA TOTAL DE RECAPEAMENTO: 1352,45 m<sup>2</sup>  
 COMPRIMENTO A SER RECAPEADO: 203,00 m



**CORTE S/ ESCALA**



**IMPLANTAÇÃO - SINALIZAÇÃO**  
 ESCALA - 1:500



- LEGENDA**
- LOCAL À SER RECAPEADO
  - CALÇADA (existente)
  - GUIA E SARJETA (existente)
  - ESTACA DE MARCAÇÃO A CADA 20 m

<b>PROJETO RECAPEAMENTO URBANO</b>		FOLHA: <b>03/03</b>
OBRA: RECAPEAMENTO (TRECHO DA RUA NADIR VIEIRA)		
LOCAL: RUA NADIR VIEIRA		
BAIRRO: CENTRO.		
CIDADE: CAPELA DO ALTO - S.P.		
PROPRIETÁRIO: PREFEITURA MUNICIPAL DE CAPELA DO ALTO.		
SITUAÇÃO SEM ESCALA	DECLARO QUE A APROVAÇÃO DO PROJETO NÃO IMPLICA NO RECONHECIMENTO POR PARTE DA PREFEITURA NO DIREITO DE PROPRIEDADE DO TERRENO	
FOLHA DE LOCALIZAÇÃO	PREFEITO MUNICIPAL <b>PÉRICLES GONÇALVES</b>	
	AUTOR DO PROJETO <b>LUCAS GODOY DE FREITAS FERREIRA</b> ENGENHEIRO CIVIL CREA-SP: 5070095851 ART - 28027230180314615	